

重修兩淮鹽法志

兩淮鹽法志卷二十四

圖說門

西岸圖說

西岸圖說目

西岸淮鹽引地總圖說

南昌督銷總局圖說

吳城督銷分局圖說

潯棧姑塘緝私合圖說

瑞昌分棧圖說

饒州分棧圖說

浮梁景德鎮倒湖緝私合圖說

樂平壩口緝私圖說

安仁石港緝私萬年子店合圖說

餘干瑞洪緝私圖說

撫州分棧圖說

臨川黃江口金谿許灣緝私合圖說

萍鄉南坑緝私圖說

吉安分銷局總圖說

峽江龍母廟緝私圖說

廬陵神岡山緝私圖說

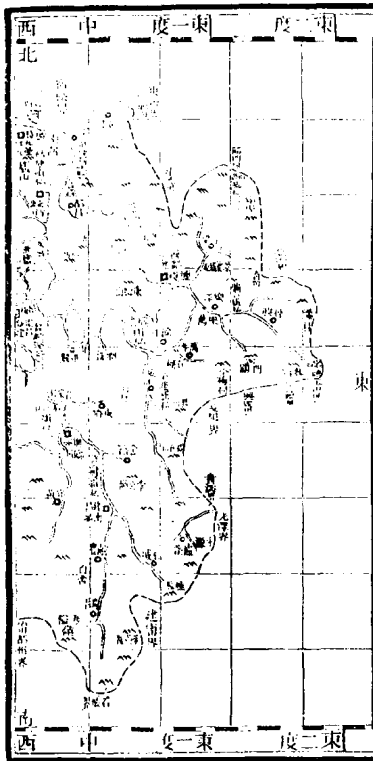
泰和南門印霞江緝私合圖說

萬安南門良口緝私合圖說

凡十八圖

西岸淮鹽引地總圖

一七度
一八度
一七度



西北

西南

度一東

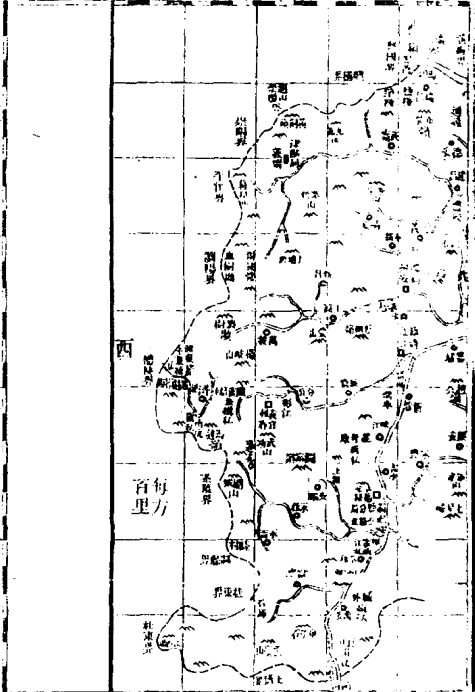
度二東

東

度三西

度二西

度一



度三西

度二西

度一

司
卷
通
六
三
卷
二
一
五
圖
說
明
西
康
圖
說
三

度一
二十九度
二十八度
十七度

西岸淮鹽引地總圖說

西省居鄂湘皖粵浙閩之中鄰私環伺廣信南安贛州甯都四府州又爲浙粵引地浙私侵饒州由東路弋陽貴溪興安上饒玉山及安徽之婺源祁門等縣而入乃於饒郡及安仁萬年二縣設棧以任疏銷並於樂平之壩口浮梁之景德鎮倒湖安仁之石港餘干之瑞洪設卡以嚴堵緝湘私西侵袁州由湖南之醴陵瀏陽而入乃於萍鄉縣之南坑設立緝卡並令湘東蘆溪兩釐卡兼巡緝之任吉安一郡屬地寬廣而粵私由贛河南路而來浸注實甚於是在郡城外設分銷局以重責成

又於所轄各屬設卡緝私若萬安之良口秦和之印霞江及該兩縣之南門外暨廬陵之神岡山峽江之龍母廟等處皆扼其要隘以固藩籬至於皖鄂兩私則由北路之宿松黃梅廣濟各縣侵入九江所賴設有潯陽瑞昌兩棧運引分銷而姑塘一卡游弋湖濱巡緝尤爲得力若大閩私侵建昌以逮撫州來源甚遠則臨川縣之黃江口卡金谿縣之許灣卡皆所以堵其侵越而衛撫棧之銷市也統計西岸除同治三年原設省城吳城二局外嗣後因地制宜添設分局一分棧四分銷店二緝卡十有五基布星羅以謹門戶庶鄰私不得入於堂室

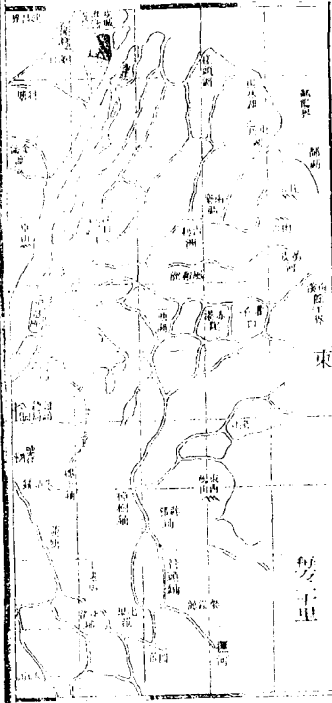
矣

南昌督銷總局圖

十九度

二十八度三十七分

每方千里

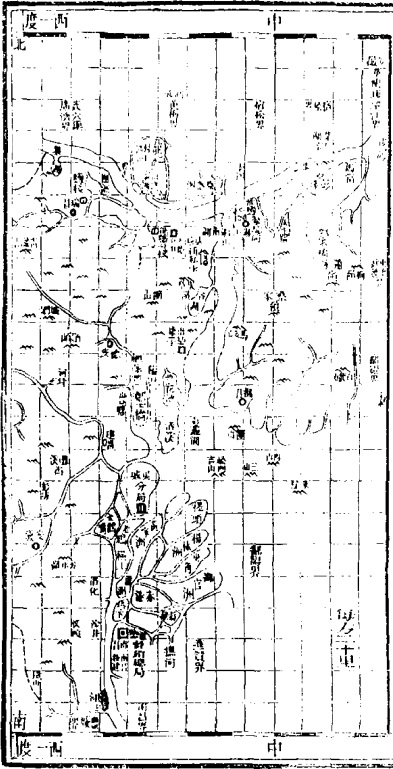


南昌督銷總局圖說

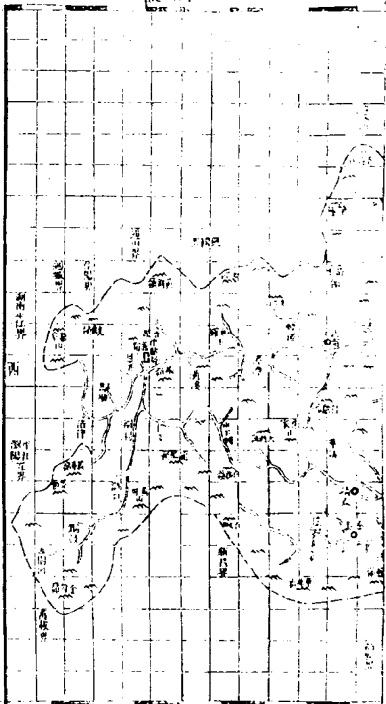
南昌省會爲淮界腹地商賈匯集從前旗商皆聚於斯
總局之設創於同治三年江路肅清鹽政曾國藩規復
淮制招商辦運歸局督銷商運票鹽每六百斤爲一引
五百引爲一票西岸歲運鹽十萬引分春秋兩次開綱
每綱五萬引五年冬定爲三綱十五萬引循環轉運十
年冬因辦賑捐增二萬引見在各商轉運共十七萬引
內以一綱派五萬六千引兩綱各派五萬七千引按到
岸之先後定輪賣之次序照章銷售其分銷局棧鹽價
均解省各處鹽釐卽由省按月報解至於利販便民諸

務歸總局主持淮界各販領運鹽斤若距總局較遠之區則設棧就地發鹽省其運費免其拋灑以輕成本距局距棧均遠者則分路途之遠近核給水腳之多寡以資津貼茲將分局棧卡依次繪圖附說於後

吳城分銷局圖



西



西

四川通志卷之二十一 圖說 西

西

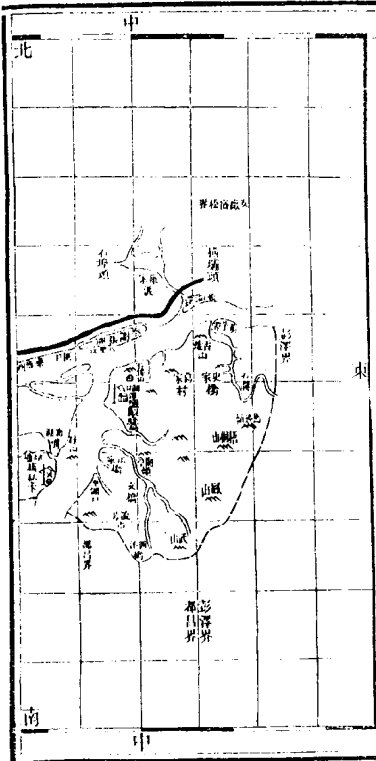
西

吳城分銷局圖說

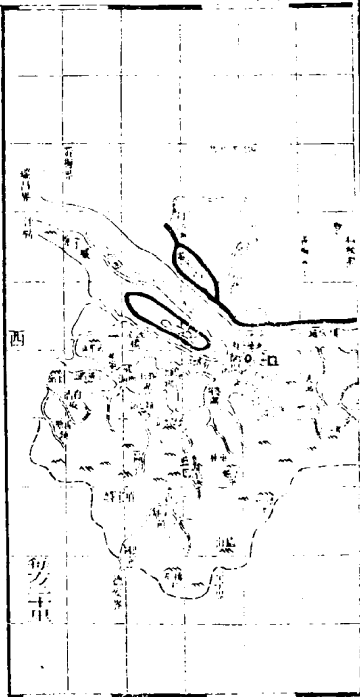
吳城鎮在省治之北隸南昌府新建縣南路距省水程一百八十里東路六十里至都昌與鄱陽水陸毗連有浙私透入鎮之西四百里至義甯州爲專銷安鹽口岸與湖南之平江湖北之崇通接壤間有鄰私侵灌鎮之北一百五十里至姑塘設有緝卡佐以礮船專查下游船私自姑塘至湖口設有掣驗卡由湖口東下九十里至彭澤濱臨大江與安徽之望江東流毗連又爲沿江船私匯萃之區同治三年興辦淮運因吳城地當通衢始就鎮設立分局並令鹽行幫同招徠銷數以南昌爲

最南康九江次之瑞州袁州又次之總計歲銷三萬七
人千引

濶棧姑塘緝私合圖



西十一分



西一分

十度二十九分五十分

三才圖會卷之二十一 嶺南州 西岸圖說 下

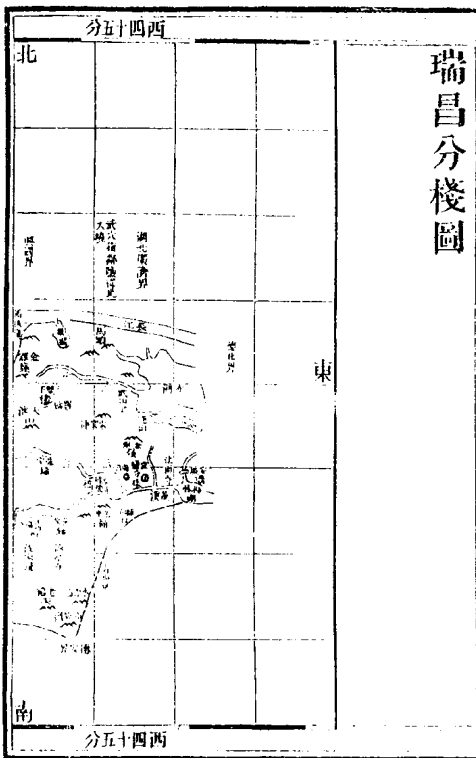
兩淮鹽法司卷二十一
潯棧姑塘緝私合圖說

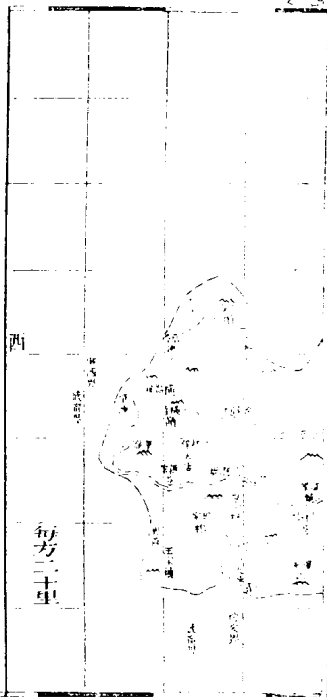
九江府治在省之北相距三百里襟江帶湖地當衝劇東至湖口彭澤西抵瑞昌德安皆本郡所屬南與南康府屬星子都昌接壤北爲潯江與安徽宿松湖北黃梅毘連對江之皖鄂鄰私固易侵入過境之湘鄂鹽船又多夾帶因於潯郡設棧以衛藩籬歲銷可至三千數百引西岸鹽艘由東路湖口入境該處設卡掣驗入湖後又於姑塘地方立卡設船巡查皆杜船私侵占吳城分局銷數也

三十度

二十九度四十八分

瑞昌分棧圖





三十度

二十九度四十八分

關西

關西

瑞昌分棧圖說

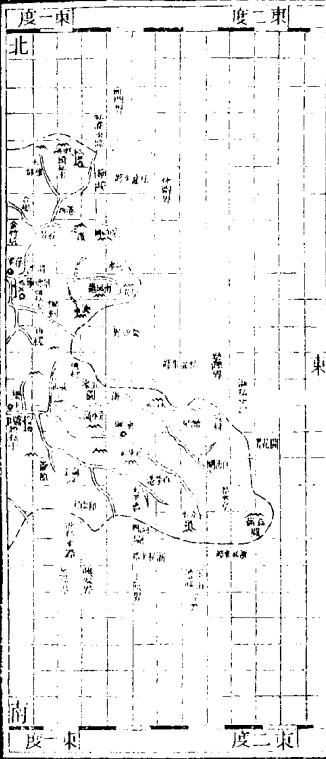
瑞昌縣隸九江府相距九十里在省治之西北三百里昔年銷引須赴吳城分局買票至九江分棧領鹽往返紆折嗣鄂岸添設武穴分局與瑞邑馬頭僅隔一江民多就近領運同治十二年創設瑞棧令商建倉就地發鹽始免越境食私之弊歲銷可至一千八九百引

三十度


三十九度二十八度五九分

二十八度

饒州分棧圖



東 十 分 中



東 十 分 中

三十度

二十九度二十八度五十九分

十八度

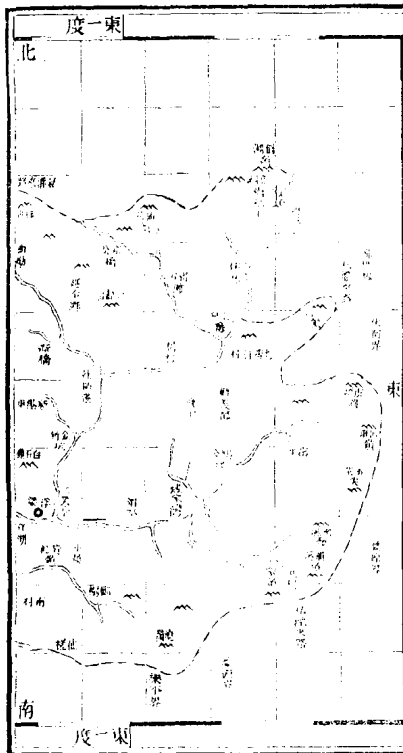
西

饒州分棧引地總圖說

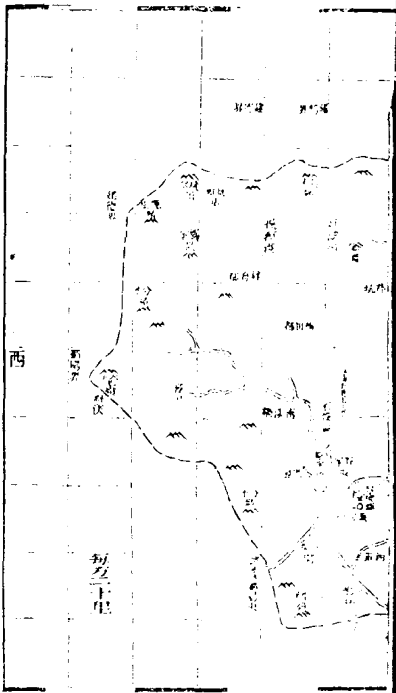
饒州府在省東北水程一百八十里府轄七縣爲淮綱
腹地咸豐閒地經兵燹淮運中梗遂爲浙私侵注嗣後
規復舊制於同治九年就東門外設棧運商亦於東關
外建倉由省局提鹽疏銷每歲約三千餘引惟東南北
三路均受浙私之侵雖於各縣要隘設卡堵緝而路徑
紛歧私販仍不免繞越也

三十一度

浮梁景德鎮倒湖緝私合圖



十度



西

每五十里

浮梁景德鎮倒湖緝私合圖說

浮梁縣在饒州府東北距府一百八十里至省三百六十里本山邑四境均受浙私之侵縣南二十里為景德鎮專天下資利五方雜處私販易匿同治十二年設緝卡護以礮船又募商赴郡領鹽運銷各鄉歲計一千七百餘引北鄉倒湖與安徽祁門縣交界邊境為浙私來源復添卡堵緝水陸私路較為周密

分北西東



西

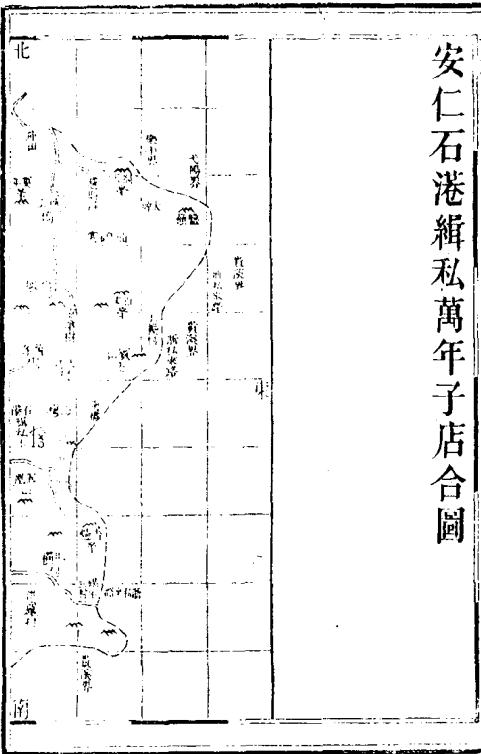
每方二十里


分北西東

樂平壩口緝私圖說

饒州府東諸縣惟樂平風氣强悍緝私不易距府治陸路一百二十里水路一百五十里東至德興縣徽州婺源縣界西至鄱陽縣界南至萬年縣界北至浮梁縣界惟東北東南與皖浙引界毘連鄰私最易侵灌同治十二年於縣城外壩口特設緝私卡並設礮船梭巡四境均有鹽店歲銷二百餘引

安仁石港緝私萬年子店合圖





海南島

十九度

海南島西岸圖說

卷之三

圖說門

西岸圖說

三


安仁石港緝私萬年子店合圖說

饒州府屬安仁縣境與浙引之弋陽貴溪接壤私易侵入水道距府治一百八十里距省城三百六十里陸路達省二百九十里同治四年派員遊巡六年始於縣城西門外設立緝私卡佐以礮船旋遷駐縣東十里之石港邨復於安仁萬年兩縣城添設子鹽店責成卡員兼辦疏銷以暢淮引而便民食兩店歲銷各一百數十引

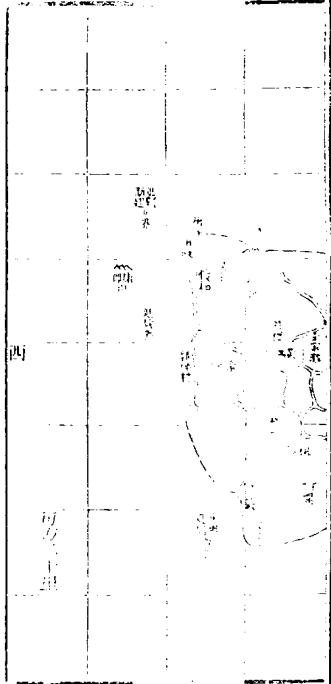
二十九

二十八

餘干瑞洪緝私圖



分四度中



分四度中

十九度

二十八度四十七分

西岸圖說

西岸圖說

西岸圖說

西岸圖說

三

餘千瑞洪緝私圖說


瑞洪緝私卡東至安仁縣水路一百八十里陸路一百三十里西至省城水路一百二十里南至進賢縣陸路一百二十里北至饒州府水路九十里瑞洪鎮隸餘千縣水路距縣一百一十里陸路六十里廣信浙私由東南水道灌入而闖私又自西南繞越而來先是派員遊巡至同治十一年始設卡堵緝兼設礮船巡邏並責成駐鎮縣丞疏銷歲約三百七八十引

二十九度

二十八度 二十七度五十六分

二十七度

撫州分棧圖



西分十

西度



西分十

西度

上金

上八度 二十七度 五十六分

上七度


西度 西分十 西度 西分十

西度

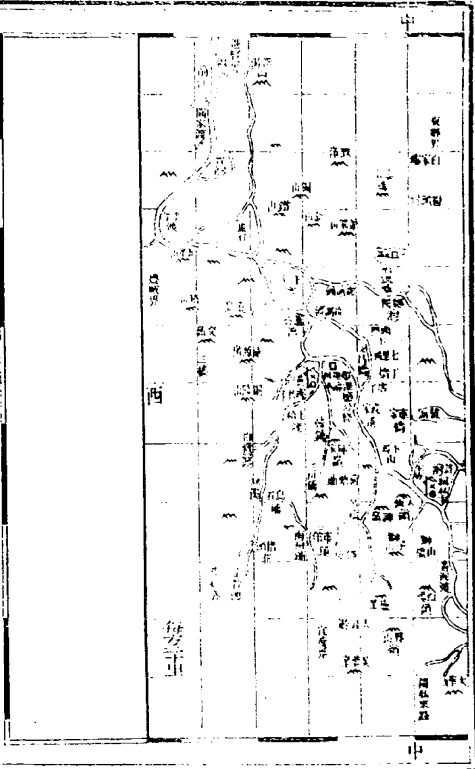
撫州分棧圖說

撫州府在省治東南二百十里水程自省至郡共二百四十里府轄六縣本淮綱引地自經兵燹淮運中梗遂爲閩私侵占同治三年規復淮制先募販商領鹽設店分銷嗣因虧本歇業十年夏始就府治設棧鹽由省局撥運惟戶口彫零私價又賤闔府歲銷約二千七八百引

臨川黃江口金谿許灣緝私合圖



二十九度



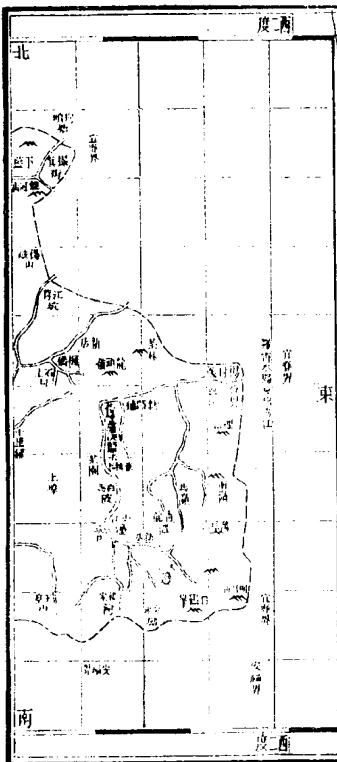
臨川黃江口金谿許灣緝私合圖說

臨川縣之黃江口卡金谿縣之許灣卡均隸撫州府黃江距城水路十五里陸路十里距省水陸各一百六十五里許灣距府水陸各四十里距縣陸路六十里距省水陸各二百四十里兩卡東南北三路均受閩私之侵而貴溪之浙私亦由東路透入故設卡於黃江口許灣佐以礮船分巡以衛撫棧銷數每歲臨川約銷一千四百五百引金谿約銷二百餘引

萍鄉南坑緝私圖

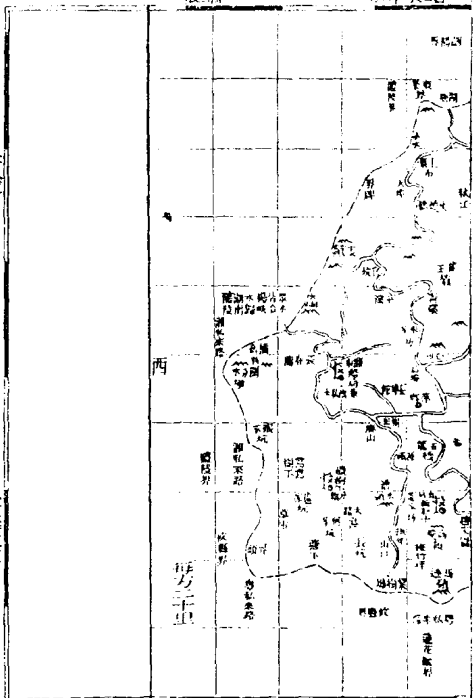
二十八度

三十七度十分



西三度

西二度三十分六分



西三度

西二度三十分六分

西平圖說

三

萍鄉南坑緝私圖說

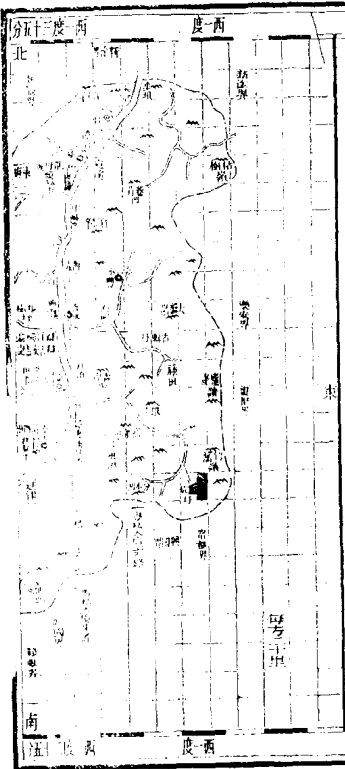
萍鄉縣南三十里之南坑在袁州府西百有七十里距省六百七十里又距縣四十里之蠟樹下去府治與省城較南坑各遠十里東界本郡宜春及吉安府屬之安福縣西界湖南醴陵攸縣南界吉安蓮花廳安福及湖南攸縣北界湖南瀏陽縣鄰鹽粵私由西南蓮花廳攸縣入湘私自西北醴陵瀏陽入惟袁州係淮界腹地一大口岸同治十一年於南坑設緝私卡蠟樹下設分卡撥營兵分割巡緝並令湘東蘆溪兩釐卡一體兼緝以衛淮銷

吉安分銷局圖

二十六度

二十七度八分 二十七度

二十六度



西度一十三分

西度一

北

東

每方十里

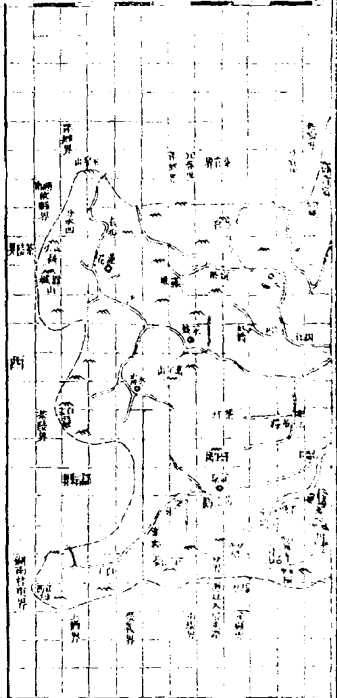
南

西度一十五

西度一

度二西

度二西



度二西

度二西

三十八度

二十七度六分 二十七度

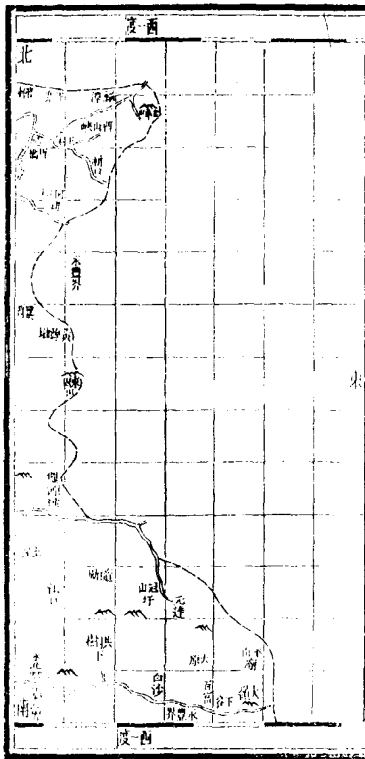
十六度

西域圖說 西羊圖說

吉安分銷局圖說


吉安府距省水程四百二十里所轄九縣一廳向爲淮
綱引地因東南兩路與行銷粵鹽之南贛甯三府州接
壤兵燹後被粵私侵占同治三年淮運疏通責令鹽行
領引借稅鹽相輔而行惟行戶藉官行私銷甚疲滯八
年夏停稅堵私飭退鹽行始設分局於府治以安鹽爲
專岸由省局撥運復設良口萬安印霞江泰和神岡龍
母廟等六卡佐以礮船營勇協同堵緝距府路遠廳縣
並給水販津貼以輕成本而廣招徠歲銷漸至一萬三
四千引

峽江龍母廟緝私圖



二十八度 二十七度四十五分

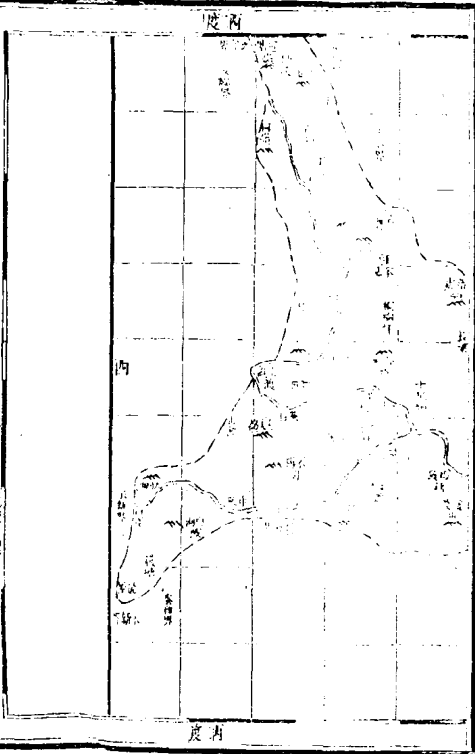
十七度



峽江龍母廟緝私圖說

龍母廟卡在臨江府峽江縣城南背山面河去府治一百二十里東界永豐西界新喻南抵吉水北至新淦粵私由東南繞永豐而入同治八年設卡並撥礮船水陸兼緝蓋上衛吉局下衛省局銷市也

二十七度三分 三十七度



廬陵神岡山緝私圖說

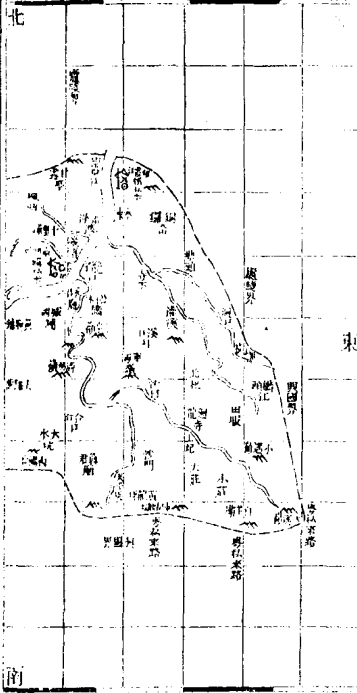
廬陵於吉安爲劇縣廣袤三百餘里東北兩路界連吉
水西界安福永新南界泰和同治八年設吉安分銷局
復立神岡山緝卡撥有礮船護查又設巡船分防渡口
緣興國粵私由東南侵入或繞南界泰和而來斯卡實
爲吉局屏障也

字七度


秦和南門印霞江緝私合圖

東

北



南



泰和南門印霞江緝私合圖說

吉安府泰和縣境東界廬陵興國西界永新龍泉南界萬安興國北界廬陵粵私來路一自南路贛江而入一自東南興國而來合而侵之以水路爲尤甚於是依水次設立兩卡又撥礮船以巡渡調營勇以護卡招徠販商領運疏緝兼施歲銷可至六百餘引

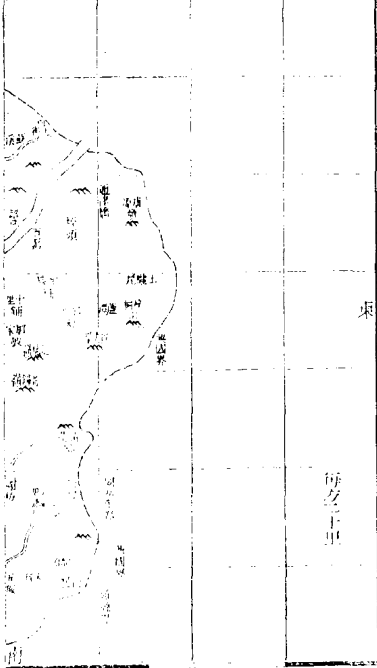
三十六分

萬安南門良口緝私合圖

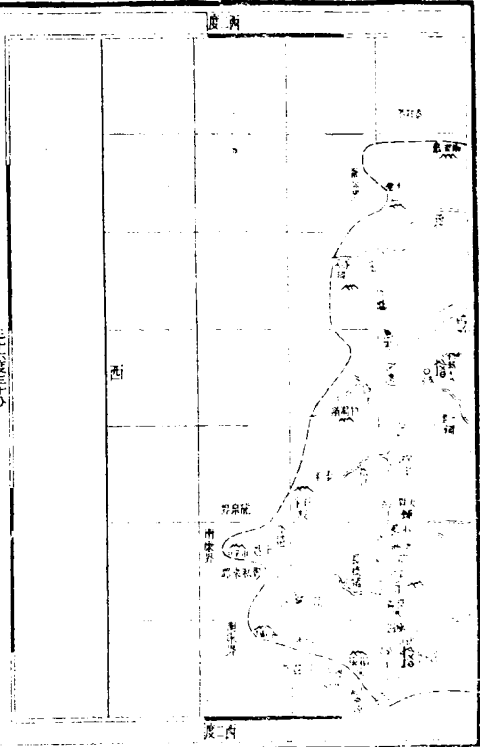
東

每方十里

北



三十六度三十分



萬安南門良口緝私合圖說

吉安府屬萬安縣距府一百八十里距省七百里東界泰和興國西界龍泉南康北界泰和龍泉南抵贛江爲水路粵私侵入淮界第一門戶同治八年於縣屬上游百里之良口地方設卡扼堵撥有營勇礮船協緝嗣因私繞陸路越良口侵至萬安縣城光緒六年復於南門外添設緝卡佐以船勇分途梭巡並由縣募商領運歲銷一百數十引

兩淮鹽法志卷二十四

兩淮鹽法志卷二十五

圖說門

皖岸圖說

皖岸圖說目

荷葉洲總銷口岸圖說

蕪湖分銷口岸圖說

運漕分銷口岸圖說

合肥分銷口岸圖說

桐城分銷口岸圖說

三河分銷口岸圖說

和州分銷口岸圖說

宣城分銷口岸圖說

滁州來安分銷口岸圖說

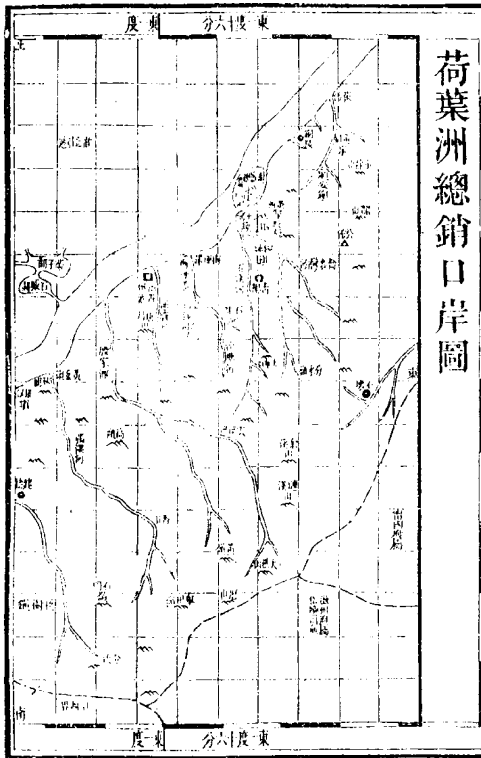
全椒分銷口岸圖說

凡十圖

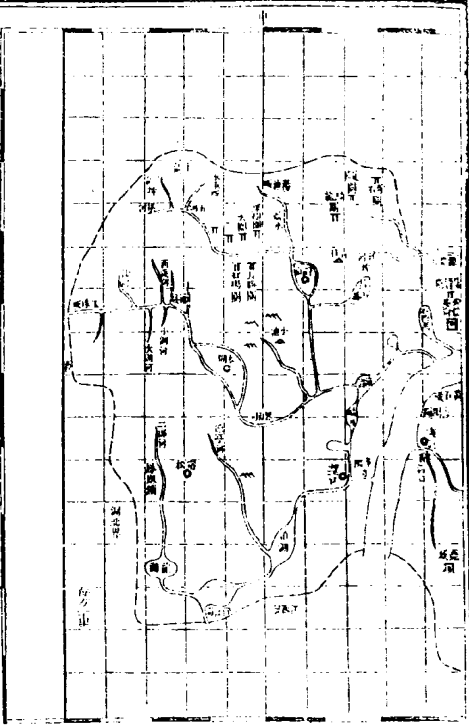
一版 三度五七分

一版

荷葉洲總銷口岸圖



王度 三十五度五十七分



三十五度

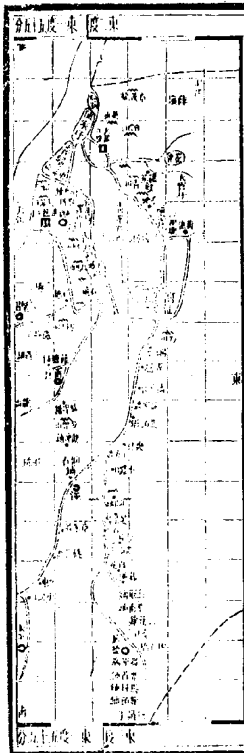
荷葉洲總銷口岸圖說

安徽銅陵縣所屬荷葉洲從前徧地蘆葦土著者不過茅屋數椽人煙寥落厥後南北居民避亂流寓視若樂郊漸至商賈雲集比屋鱗次遂成一大市焉上距省治一百八十里下距蕪湖一百八十里地踞江心面夾江與大通鎮相望約里許檣帆上下勢所必經各船停泊藉避風濤背則大江水道遼闊例禁民船行駛古名六百丈卽此處也凡湘鄂西三岸商鹽經過必泊夾江以內由大通楚西卡擊驗後方准放行皖鹽於此抵岸起倉挨輪待售行銷安慶池州各縣境歲銷二萬四千餘引

三十一

字

蕪湖分銷口岸圖



兩淮鹽法志

卷二十五


圖說

院并圖說

五

三度七分

五度



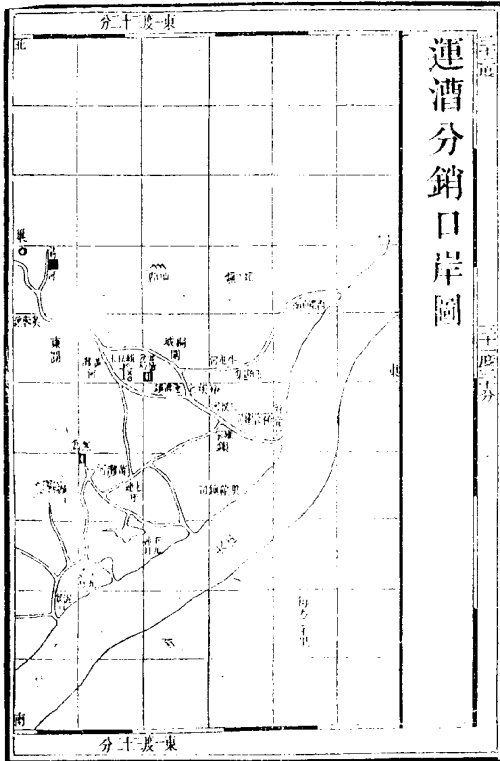
蕪湖分銷口岸圖說

蕪湖現爲通商口岸濱臨長江南通內河爲甯屬各縣城鄉市鎮之關鍵是處人烟萃集商賈輳輳係水陸通衢也截留商鹽行銷本縣及當塗繁昌兼甯屬各縣界奈內而食私侵灌外而船私盜賣雖有礮船巡緝究亦防不勝防歲銷約一萬三千餘引

運漕分銷口岸圖

三十分


三十分



分二十度東

三十度

江度十分

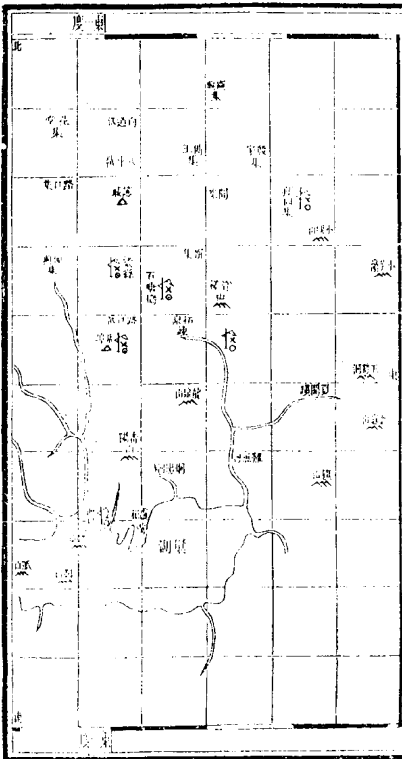


運漕分銷口岸圖說

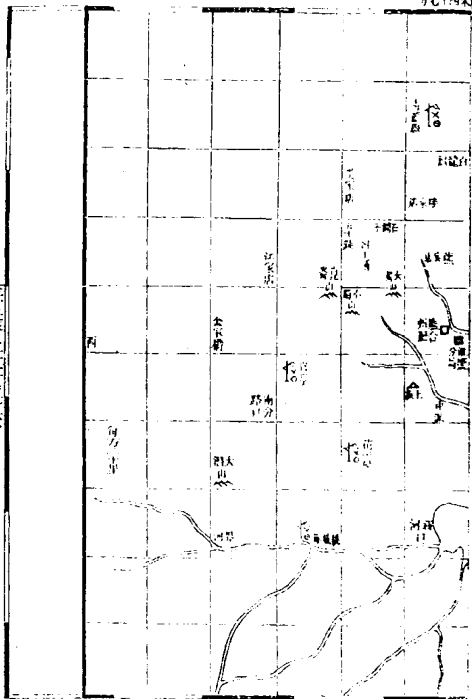
運漕鎮爲和州所屬含山縣轄境由大江進裕溪口水直達計程四十里市肆均列北岸北岸係南鹽引地設有鹽行卽由鹽行向蕪湖局領鹽運銷南岸界無爲州境係北鹽引地而北鹽局亦設於北岸者以南岸荒落故也無爲一州廬江巢縣二縣所行北鹽均歸運漕局飭商運銷并由運漕總口掣驗歲銷約一萬三千餘引

三度 二度五十六分

合肥分銷口岸圖



廣記 併片廣記



三十二度三十一度五十分

合肥分銷口岸圖說

合肥分局設於廬州郡城內商運由大江進裕溪口入內河經運漕掣驗後斜北行過巢湖約二百餘里始達府城其鹽行銷合肥境內奈從前北鄰定遠各屬私梟充斥幾同廢岸迨光緒五年閒開北岸設總巡籌添分卡經營整頓稍稍恢復迄今歲銷約一千四百餘引

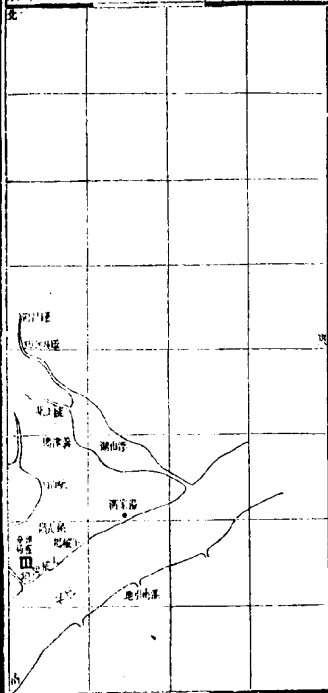
桐城分銷口岸圖

三度

二十四度

分四十四度

度一東

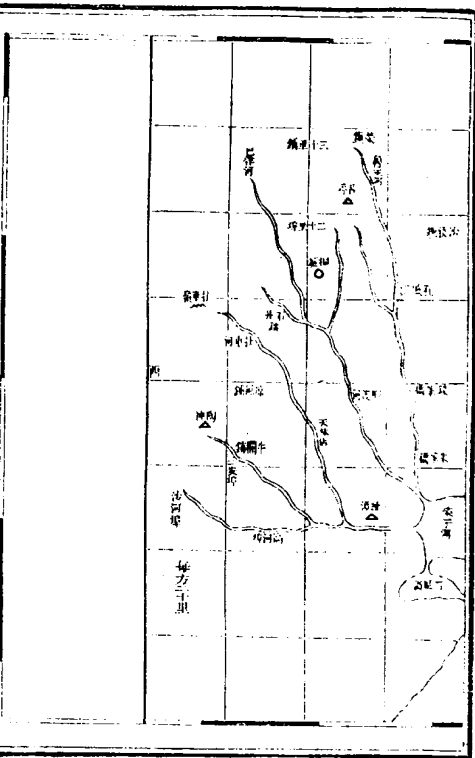


分四十四度

度一東

三十一度

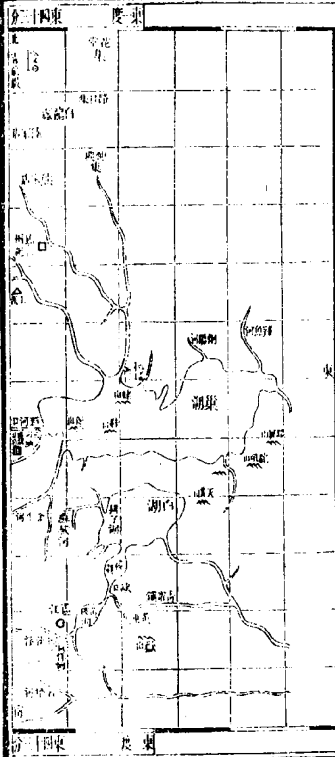
三十四分



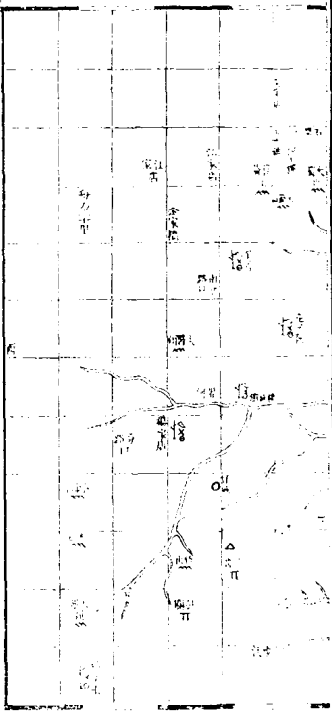
桐城分銷口岸圖說

桐城分局設於樅陽鎮處大江北爲桐城一大口岸上距皖垣九十里下距大通九十里商運於荷葉洲掣驗後揚帆直上由江入河僅十餘里一水達岸且爲桐屬各鄉市鎮水陸總匯之區買運亦易自廬州府屬各處布立緝卡扼堵旱私來源北方之邊圉已固是處適成腹地是以歲銷一萬五千八百餘引

三河分銷口岸圖



中



江戶

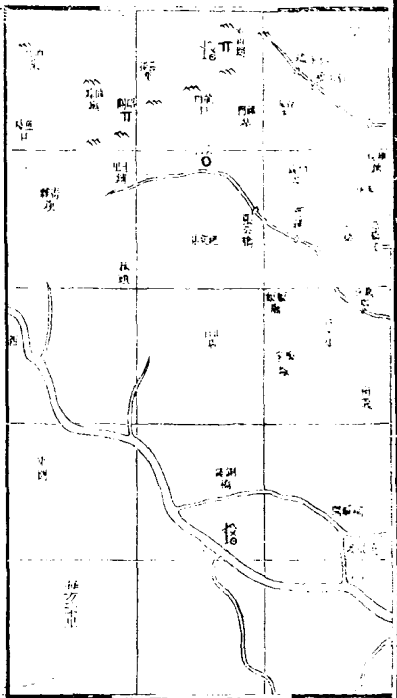
三度十六分

三才圖會卷之二十一 關說門 倭岸圖說 七

三河分銷口岸圖說

三河鎮迺三縣交界處兵燹後築小城焉分局建合肥
界北距縣城八十餘里東距廬江縣城五十餘里西距
舒城縣城七十餘里適中設立以便行銷內地舒城領
鹽爲大宗商運由大江進裕溪口入內河經運漕掣驗
後斜由巢湖西行計一百八十里一水抵岸歲銷約六
千餘引

三十一度四十分

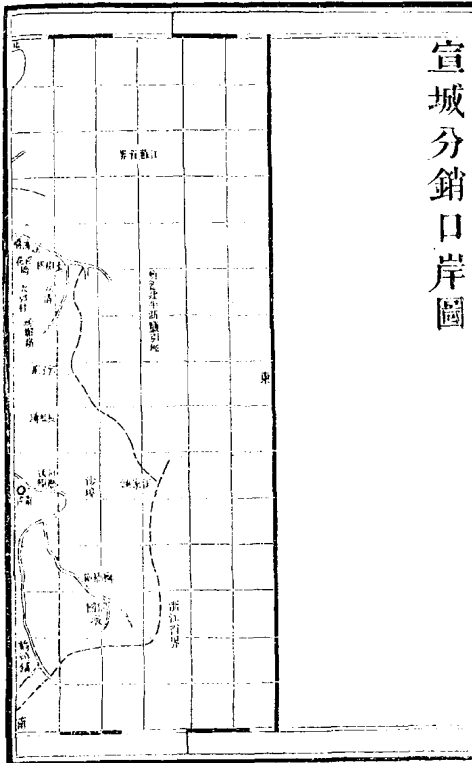


和州分銷口岸圖說

和州分局設於州城西門外城居江北向出蕪湖局員分撥引鹽下駛三十里至西梁山分卡截畱若干引以濟近處銷市其餘運過西梁山大江復下行由江入新河口計六十里許水大時直抵和州城奈該處旱道則有北私侵入水路則有船私蔓延蓋首當其衝也最受害者離城四十里城名烏江與江浦僅隔一橋食岸鹽價較低民間貪賤男婦夾帶過橋日夜不絕雖設卡堵緝時有偷漏之虞歲銷僅九百餘引

三度分三度

宣城分銷口岸圖



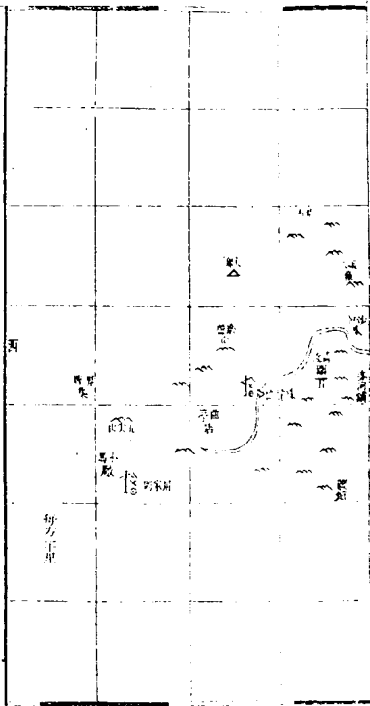
三寸一分 三寸



宣城分銷口岸圖說

宣城爲甯郡大邑戶口殷繁自兵燹後土人零落客民之遷居者多六邑食鹽同治年間由各鹽行向蕪湖領買官引運至灣沚轉行銷於各縣城鄉市鎮迨光緒二
年開局以來仍由蕪湖派撥商運直達內河水路一百
八十里以抵宣岸歲銷三千八百餘引

三十一度十七分



每方千里

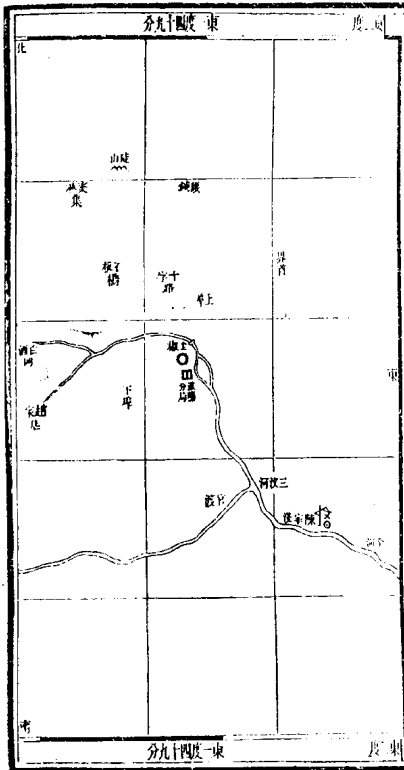
滁州來安分銷口岸圖說

滁來口岸定遠盱眙居其西北江浦六合居其東南兵燹時官引無人過問民慣食私同治九年設局於滁州城內試辦官運以期規復引地由局員赴儀棧請運北鹽舟過泗源溝到大河口進六合內河抵汜河集水漲時運可達岸水涸卽須起駁車運旱道約二十里至州城存儲備售歲銷九百餘引

全椒分銷口岸圖

三十度四分

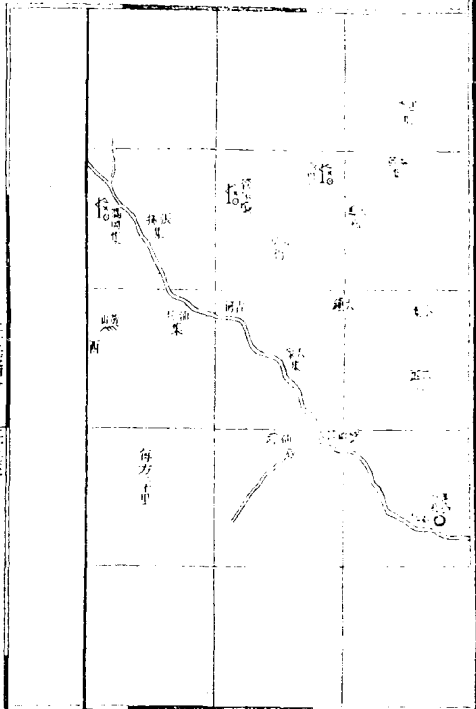
一上



三十四度

三十五度

每方千里



全椒分銷口岸圖說

全椒當行綱鹽時本屬淮南食岸兵燹後北私充斥商鹽裹足不前自滁州設局分銷加意緝私逐漸進步官引迺入縣境祇以該處食慣北鹽不得不從民便爰仿滁來成法權以北鹽踵行官運光緒元年就縣城外設局並建棧於縣屬之赤鎮而分運於周家岡欄岡集以廣售路歲銷約五千餘引

兩淮鹽法志卷二十五

河淮鹽法志卷二十五

圖說門 鏡岸圖說